

Område 18 Aggersvold

Indledning

- Strategi
- Landskabskarakter
- Beliggenhed

Naturgeografi

- Geologi og Jordbund
- Terræn
- Vandelementer
- Kyst

Kulturgeografi

- Dyrkningsform
- Bebyggelse
- Beplantning
- Kulturhistoriske helheder
- Tekniske anlæg

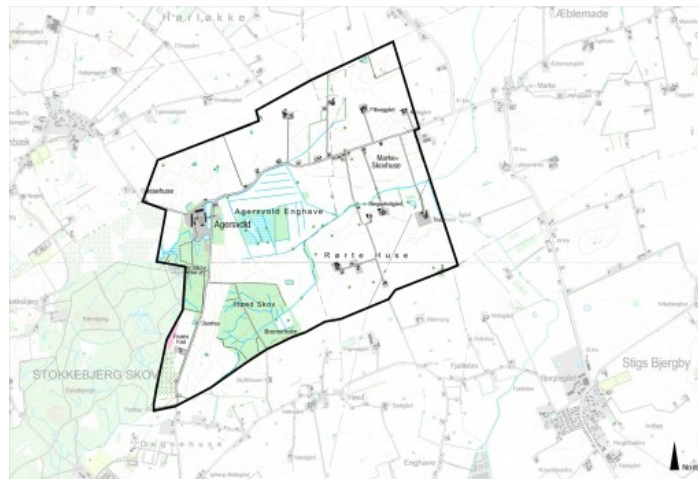
Rumlig analyse

- Rumlige forhold
- Helheder og enkeltelementer

Delområder

Landskabsvurdering

- Styrke
- Tilstand
- Sårbarhed
- Særlige landskabelige forhold



Strategi	3
Landskabskarakter	3
Beliggenhed	3
Geologi og jordbund	4
Terræn	4
Vandelementer	4
Dyrkningsform	4
Bebyggelse	4
Beplantning	4
Kulturhistoriske helheder	5
Tekniske anlæg	5
Rumlige forhold	5
Helheder og enkeltelementer	5
Delområder	6
Styrke	6
Tilstand	6
Sårbarhed	7
Særlige landskabelige forhold	7

Strategi

Målsætning

Området fremstår som et herregårdslandskab i middel skala. Området har en høj grad af autenticitet og både herregårdslandskabet og engområdet (Aggersvold enghave) naturmæssige kvaliteter bør bevares og styrkes.

Anbefalinger

Der bør ikke tilføres nye elementer som tekniske anlæg og den eksisterende struktur med spredt bebyggelse, primært langs vejene bør opretholdes. Skovrejsning bør kun forekomme i tilknytning til de eksisterende skovområder og i stor respekt for det ellers meget åbne landskab. Det er primært den sydvestlige del af området der vil kunne tåle rejsning af mindre skovparceller.

Illustration/kort

Landskabskarakter

Karaktergivende landskabselementer

Herregårdslandskab af middel skala med et ensartet terræn, husmandsbebyggelser og mindre gårde. Aggersvold Enghave ligger som et markant naturelement centralt i området.

Karaktergivende rumlige og visuelle

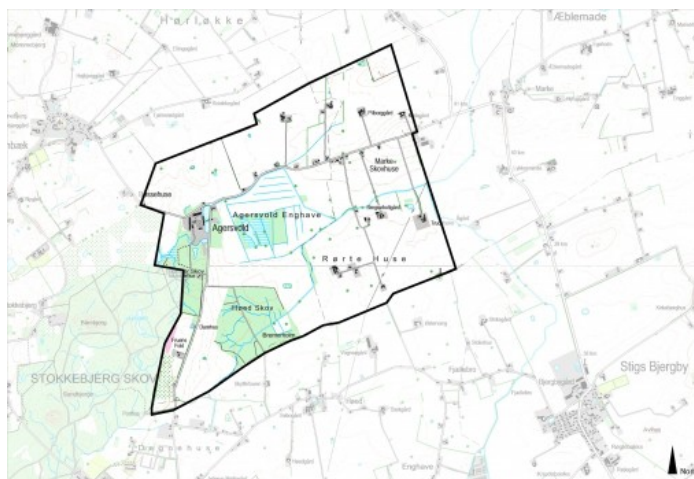
Området opleves meget åbent, kun i den sydvestlige del fremstår Stokkebjerg skov (beliggende i område 19 Hjemæk) og Høed skov som lukkede elementer. Der er en høj grad af visuel sammenhæng i området. Dog ligger selve Herregården Aggersvold relativt isoleret som følge af skovenes placering.

Afgrænsning

Området afgrænses mod nord og øst af område 10 Gudmandstrup. Mod syd af område 17 Stigs bjergby, her sker et skift til en landbrugsstruktur med mellemstore gråde. Mod vest afgrænses området af område 19 Hjemæk, hvor landskabet bliver væsentligt mere sammensat og der sker et skift til en landbrugsstruktur med mindre gårde. Afgrænsningen er åben mod nord, øst og til dels mod syd, hvor imod den vestlige og til dels den sydlige grænse er mere lukket som følge af skovenes beliggenhed.

Nøglekarakteristika

Åbne marker, samspillet mellem de mindre beplantninger og skovene, små relativt velbevarede gårde.



Beliggenhed

Området er beliggende ca. 17 km vest for Holbæk by. Området afgrænses mod nord og øst af område 10 Gudmandstrup, mod syd af område 17 Stigs Bjergby og mod vest af område 19 Hjembæk.

Området har en udstrækning på ca. 5 km².

Begrundelse for udvælgelse

Der er tale om et herregårdslandskab i middel skala med et ensartet terræn.



Geologi og jordbund

Området består af et typisk morænelandskab med dødisrelieffer og centralt en lavtliggende issø. Den primære jordtype er lerblandet sandjord. I den centrale del findes et større område med humusjord.

Foto/Illustration/Kort

Terræn

Terrænet fremstår stort set fladt, med et svagt fald mod de centrale dele.

Vandelementer

Der findes flere småsøer og regulerede vandløb i området. I den centrale del af området er et større eng- og moseområde (potentielt vådområde) beliggende.

Dyrkningsform

Området er intensivt dyrket med undtagelse af mindre områder centralt beliggende.

Foto/Illustration/Kort

Bebyggelse

Der er tale om et herregårdslandskab med husmandsbebyggelser og spredte, små gårde. Bebyggelserne er koncentreret omkring Aggersvoldvej og Rørte Huse. Store dele af området fremstår fattigt på bebyggelse.

Foto/illustration/Kort

Beplantning

Den vestlige del af området er præget af mindre skove Høed skov ca. 40 ha og Iskælder skov ca. 20 ha. I den centrale del findes sumpskov samt eng- og moseområde ved Aggersvold Enghave. Den østlige del af området fremstår mere åbent og med sparsom beplantning.

Foto/illustration/Kort

Kulturhistoriske helheder

Herregården Aggersvold og landskabet omkring herregården danner et kulturhistorisk miljø med forskellige elementer som husmandsbebyggelser, moseområde og skov.

Foto/illustration/Kort

Tekniske anlæg

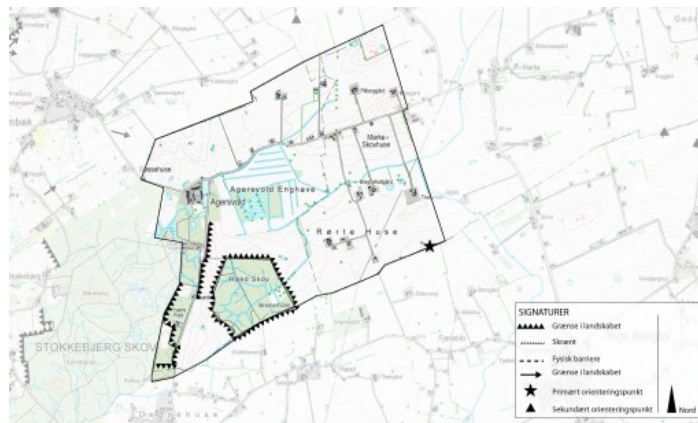
Der er stort set ingen tekniske anlæg i området, dog er en fjernsynsmast, Jyderup senderen beliggende på den sydlige grænse til område 17 Stigs Bjergby. Masten ses vidt omkring.

Foto/illustration/Kort

Rumlige forhold

Skala:	Middel
Rumlig afgrænsning:	Åbent
Kompleksitet:	Sammensat
Struktur:	Middel
Visuel uro:	Roligt
Støj:	Stille

Området fremstår som et middel skala herregårdslandskab med en høj grad af autenticitet. De forskellige elementer som herregård, husmandsbebyggelser og forskellige beplantningselementer skaber en sammensathed. På trods af dette opleves området stille og visuelt roligt, i det der stort set ikke er forstyrrelser fra tekniske anlæg.



Helheder og enkeltelementer

Geologi, terræn og vandelementer

Der forekommer ingen væsentlige geologiske formationer i området. Der er tale om et fladt terræn med et større engområde (Aggersvold Enghave) i den centrale del. En del grøfter grænser op til Svinninge Å. I den østlige del af området ses en enkelt bakkeformation.

Natur og Skovelementer

Området grænser mod vest op til Stokkebjerg skov, i sammenhæng med denne skov findes Iskælder skov beliggende i område 18. Her ud over ses Høed skov i området. I dag er der kun få naturelementer, men i det centrale engområde kan ske en gendannelse af et vådområde. Derved forøges procentdelen af naturområder meget.

Kulturhistoriske helheder

Området omkring herregården Aggersvold er et kulturmiljø. Aggersvold gods er under

restaurering og ligger smukt med voldgrave. Husmandsbebyggelsen langs vejen til Marke indgår i kulturmiljøet.

Særligt samspil mellem kultur og natur

Et meget kulturpræget landskab, som især er præget af Agersvolds drift af jorden. Alle naturelementer indgår i kulturlandskabet.

Særlige rumlige og visuelle forhold

Åbent landskab med klar grænse mod vest skabt af skovene.

Markante udsigter

Fra bakkedraget mod øst er en fin udsigt over området, men ellers ikke udsigter.

Visuel påvirkning fra tekniske anlæg

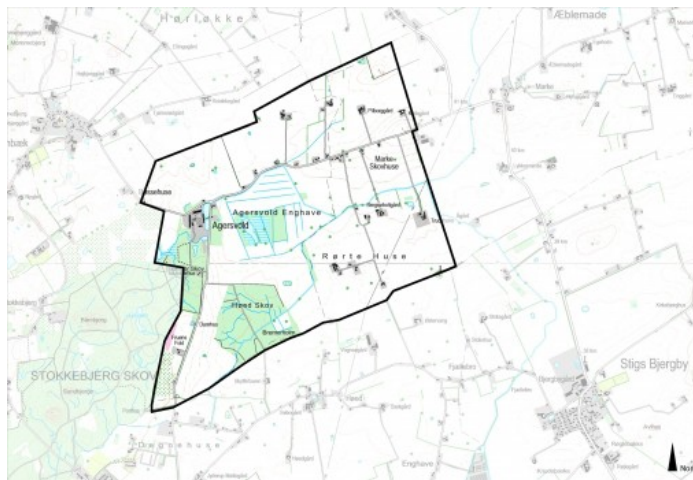
Jyderupsenderen, som står i områdets sydlige grænse, kan ses fra hele området. En højspændingsledning går gennem det sydøstlige hjørne. Ellers ingen tekniske anlæg.

Byudvikling

Ingen bydannelse i området. Der forventes ikke at ske byudvikling.

Delområder

Der er ingen delområder i området.



Styrke

Området er præget af en høj grad af autenticitet, Herregården Aggersvold og Aggersvold Enghave tilfører området kulturhistoriske og naturmæssige værdier, hvilket bør bevares og styrkes.

Tilstand

Områdets tilstand er god, der er sket relativt få ændringer i områdets

anvendelse og der er kun kommet enkelte tekniske anlæg til. Området er især visuelt påvirket af Jyderup senderen, der er lokaliseret ved områdets sydlige grænse til område 17 Stigs Bjergby. Det relativt store engområde bevirker, at område som helhed opleves relativt autentisk og uforstyrret.

Sårbarhed

Området er som helhed sårbart overfor tilførsel af nye elementer. Især området omkring Aggersvold Enghave er sårbart overfor ændringer i naturtilstanden. Engområdet er dog potentielt vådområde, og der kan ske en gendannelse.

Særlige landskabelige forhold

Området er terrænmæssigt ensartet herregårdslandskab med husmandsbebyggelser og mindre gårde. Aggersvold Enghave er et større engområde beliggende centralt i området. Området fremstår meget åbent. Herregården, Aggersvold præger især den vestlige del af området i form af skove, store markstrukturer og sparsom bebyggelse.